

















# GEMEINDE BÖTZINGEN

## BEBAUUNGSPLAN

GEWANN „KIRCHHAHLEN“

M. 1:1000

### Zeichenerklärung

-  BESTEHENDE GEBÄUDE VERSCH. DACHFORM
-  NEUE GEBÄUDE MIT SATTELDACH
-  GARAGEN
-  0.3 GRUNDFLÄCHENZAHL
-  II ZAHL DER VOLLGESOSSE (HÖCHSTGRENZE)
-  OFFENE BAUWEISE
-  WA ALLGEMEINES WOHNGEBIET NACH § 4 BauNVO
-  STRASSENFLÄCHE
-  NICHT ÜBERBAUBARE GRUNDSTÜCKSFÄCHE
-  ÜBERBAUBARE GRUNDSTÜCKSFÄCHE
-  STRASSENBEGRÄNZUNGSLINIEN
-  BAULINIE
-  BAUGRENZE
-  NEUE GRUNDSTÜCKSGRENZE
-  WEGFALLENDE GRUNDSTÜCKSGRENZE
-  FREIZUHALTEN FÜR ÖFFTL. INTERESSEN

Bötzingen / Freiburg, den 25. Mai 1961

Der Antragsteller: Der Planfertiger:

**Bürgermeisteramt**  
 7805 Bötzingen a. K.  
 Landkreis Freiburg i. Br.

Ingenieurbüro f. Tiefbau  
 G. Hagen u. H. Grämer  
 beratende Bauingenieure  
 78 Freiburg i. Br. - Am Büschelskronen

